












#### LEGENDA

##### RETE ECOLOGICA

-  AMBITI PREVALENTEMENTE BOSCATI COSTITUITI GONDI DEL SISTEMA DELLA RETE ECOLOGICA
-  VARCHI FUNZIONALI AI CORRIDOI ECOLOGICI
-  FASCE ECOLOGICHE RIAMBIATE RAPPORTO CON LA STRUTTURA IDRICA PRINCIPALE
-  QUADRI SECONDARI A VALENZA ECOLOGICA AMBIENTALE
-  AREE DI PROSSIMITA' E PROTEZIONE DEGLI EMERGENTI A FINALITA' PASSIVA E DI PERMEABILITA' ECOLOGICA

##### CONTISTI PREVALENTEMENTE URBANIZZATI

-  CONTINUIUM URBANIZZATO
-  AMBITI DI ANTICA FORMAZIONE
-  AMBITI IERARCHICI A DESTINAZIONE PREVALENTEMENTE RESIDENZIALE
-  AMBITI EMERGENTI A DESTINAZIONE PREVALENTEMENTE PRODUTTIVA E PER ATTIVITA' ECONOMICHE
-  AMBITI CON PRESENZA DI ATTIVITA' DI DIRIEZIONE SPASIA
-  ANSE DELLA MOBILITA' TERRITORIALE DI FONDOVALE



## COMUNE DI GAZZANIGA

"GAZENIGA" - PROVINCIA DI BERGAMO

### PIANO DI GOVERNO DEL TERRITORIO C5 SISTEMA DELLA RETE E DEI CORRIDOI ECOLOGICI E DINAMICI DI PERMEABILITA'

SCALA: 1:1000



PROGETTO E COORDINAMENTO  
DOTT. ARCH. PIROGGIO TOSCHI

#### GRUPPO DI PROGETTAZIONE

STUDIO GEOLOGICO E SISMICO  
ARCH. VINCENZO PIRELLI

BOCCALINI, CECCHI, GIANFRANCO  
DOTT. CARLO SERGIO ORLANDI

#### PROCESSIONE U.A.S.

Autorella Progettazione  
GIANFRANCO CECCHI

Autorella Progettazione  
GIUSEPPE CECCHI

Autorella Progettazione  
GIUSEPPE CECCHI

Autorella Progettazione  
GIUSEPPE CECCHI

#### AMMINISTRAZIONE COMUNALE

Guida Vanni Sironio

Autorella Progettazione  
SERGIO FIANO COMUNALE

Autorella Progettazione  
DOTT. LUIGI VEZZOLI

Autorella Progettazione  
DOTT. LUIGI VEZZOLI

Adottato con delibera di Consiglio Comunale n.4 in data 12 marzo 2012  
Approvato con delibera di Consiglio Comunale n. 30 in data 31 luglio 2012  
Modificato con delibera di Consiglio Comunale n. 10 in data 12/05/2015

## PIANO DELLE REGOLE