











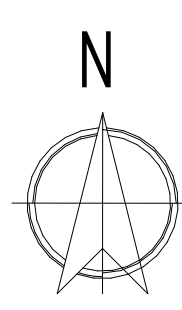


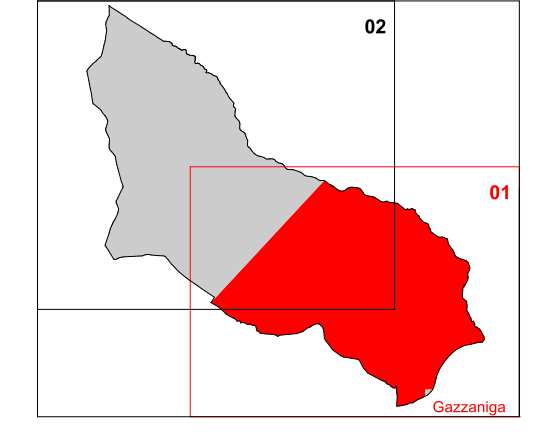
LEGENDA

-  CONFINI COMUNALE
- SISTEMA DEI SERVIZI E DELLE ATREZZATURE PUBBLICHE E DI INTERESSE PUBBLICO O GENERALE (PIANO DEI SERVIZI)**
-  A - AREE DESTINATE ALLA VIABILITA' - PROGETTO
-  B - AREE PER LA SOSTA VEICOLARE - ESISTENTE
-  B - AREE PER LA SOSTA VEICOLARE - PROGETTO
-  C - AREE VERDI ATREZZATE PER IL GIOCO, LO SPORT ED IL TEMPO LIBERO - ESISTENTI
-  C - AREE VERDI ATREZZATE PER IL GIOCO, LO SPORT ED IL TEMPO LIBERO - PROGETTO
-  D - AREE PER ATREZZATURE COMUNI E DI INTERESSE COLLETTIVO - ESISTENTI
-  E - AREE PER IMPIANTI TECNOLOGICI - ESISTENTI
-  AREE DI FRUIZIONE DEL VERDE SPONDALE ESISTENTI
-  AREE DI FRUIZIONE DEL VERDE SPONDALE DI PROGETTO
-  PERCORSI PEDONALI O CICLOPEDONALI - ESISTENTI
-  PERCORSI PEDONALI O CICLOPEDONALI - PROGETTO
-  TRAMVIA - PROGETTO

- LEGENDA SENTIERI:**
- 516 VAL VERTOVA - FORCA D'AVIATICO
 - 519 MONTE POIETO - SANTE SEGERNEL
 - 521 PIAZZA S. MAURO GAZZANIGA - MONTE CORNAGERA
 - 522 VIA SAN ROCCO GAZZANIGA - CA' DE SFF
 - 523 VIA DANTE GAZZANIGA - MONTE POIETO
 - 524 LOCALITA' OSCHIOLO - VAL DE GRU - STALLA MAFÉ
 - 525 CA' DE SFF - MONTE ALBEN
 - 527 VERTOVA - BIV. TESTA
 - 524A LA MANDRA - LOCALITA' DONADONI
 - 525A VALVERTOVA - FORCA BARBATA
 - ▲ SORGENTE



SCALA 1:5000



PIANO DEI SERVIZI

COMUNE DI GAZZANIGA
"GAGENIGA" - PROVINCIA DI BERGAMO

PIANO DI GOVERNO DEL TERRITORIO
B2/1 PREVISIONI DI PIANO
SCALA: 1:5000



PROGETTO E COORDINAMENTO
Dott. Arch. Piergiorgio Tosetti

GRUPPO DI PROGETTAZIONE
Geom. Camillo Bertocchi
Arch. Vittorio Pegetti

STUDIO GEOLOGICO E SISMICO
Dott. Geol. Sergio Ghilardi

PROCEDIMENTO V.A.S
Autorità Procedente
Geom. Camillo Bertocchi
Autorità Competente
Geom. Stefano Plevani

AMMINISTRAZIONE COMUNALE
Guido Valodi Sindaco
Davide Cattaneo Ass. Urbanistica
SEGRETARIO COMUNALE
Dott. Luigi Vezzoli

Adottato con delibera di Consiglio Comunale n. 4 in data 12 marzo 2012
Approvato con delibera di Consiglio Comunale n. 30 in data 31 luglio 2012
Pubblicato sul BURL n. del