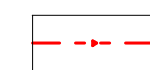





LEGENDA

-  CONDOTTO ACQUE NERE
-  CONDOTTO ACQUE BIANCHE
-  CONDOTTO COLLETTORE CONSORTILE
-  POZZETTO DI ISPEZIONE



COMUNE DI GAZZANIGA

"GAGENIGA" - PROVINCIA DI BERGAMO

PIANO DI GOVERNO DEL TERRITORIO

B3/1 SERVIZI A RETE - RETE FOGNARIA

SCALA: 1:5000



PROGETTO E COORDINAMENTO
Dott. Arch. Piergiorgio Tosetti

GRUPPO DI PROGETTAZIONE
Geom. Camillo Bertocchi
Arch. Vittorio Pagetti

STUDIO GEOLOGICO E SISMICO
Dott. Geol. Sergio Ghilardi

PROCEDIMENTO V.A.S
Autorità Proponente
Geom. Camillo Bertocchi
Autorità Competente
Geom. Stefano Plevani

AMMINISTRAZIONE COMUNALE
Guido Valoti Sindaco
Davide Cattaneo Ass. Urbanistica
SEGRETARIO COMUNALE
Dott. Luigi Vezzoli

Adottato con delibera di Consiglio Comunale n.4 in data 12 marzo 2012
Approvato con delibera di Consiglio Comunale n. 30 in data 31 luglio 2012
Pubblicato sul BURL n° del

PIANO DEI SERVIZI